
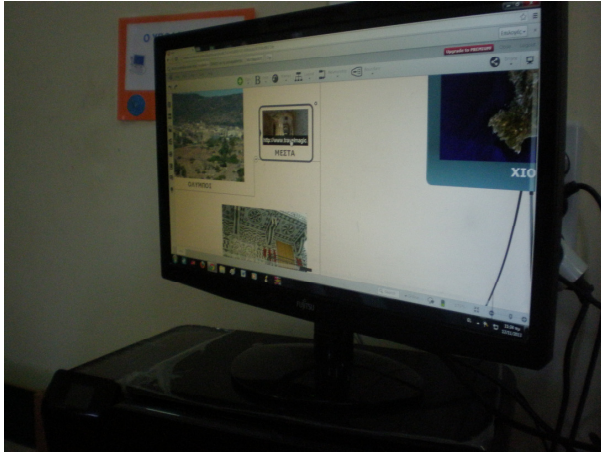


6β Δραστηριότητα:



Τα παιδιά παρατήρησαν στον εννοιολογικό χάρτη mindomo ,ως υποστηρικτικό υλικό, την αρχιτεκτονική του τόπου μας.

<http://www.mindomo.com/view.htm?m=7d7e0d8f97014f8b9ab5f3f98df871fe>



Κατόπιν δημιούργησαν με την μικτή τεχνική – κολάζ με ζωγραφική – τα δικά τους έργα για τον τόπο μας.

Παρουσιάσαμε αυτές τις δημιουργίες με την on line ψηφιακή παρουσίαση slideboom.



Τα παιδιά στο περιβάλλον της ψηφιακής παρουσίασης :

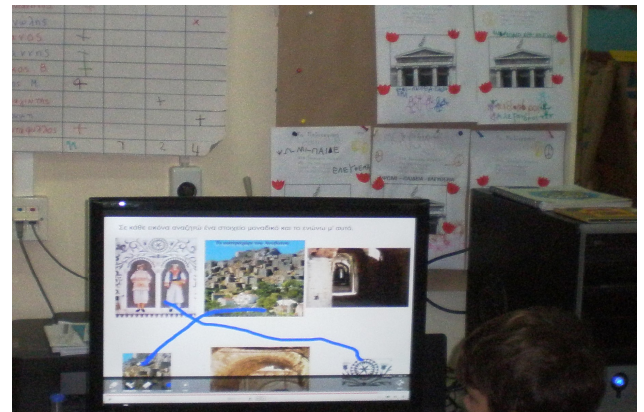
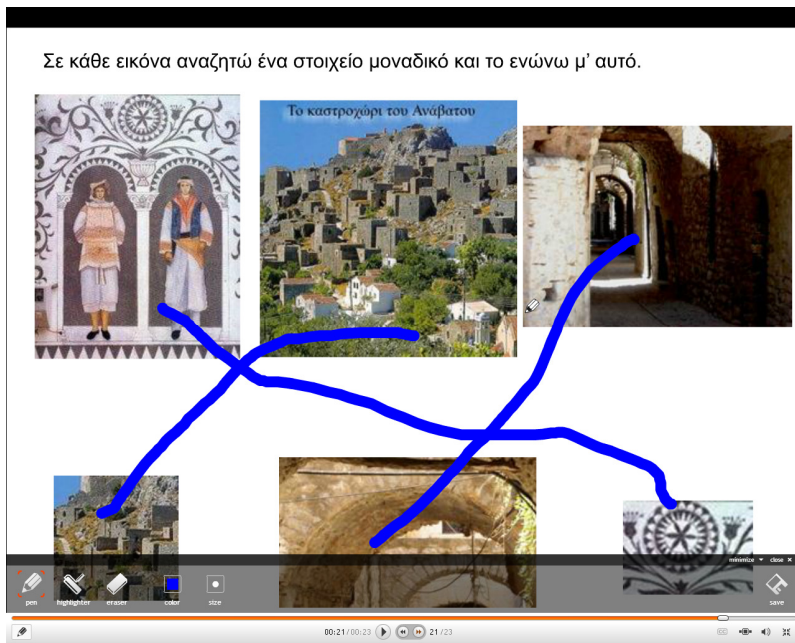
- χρωμάτισαν τον χάρτη της Χίου κι έγραψαν την λέξη Χίος.



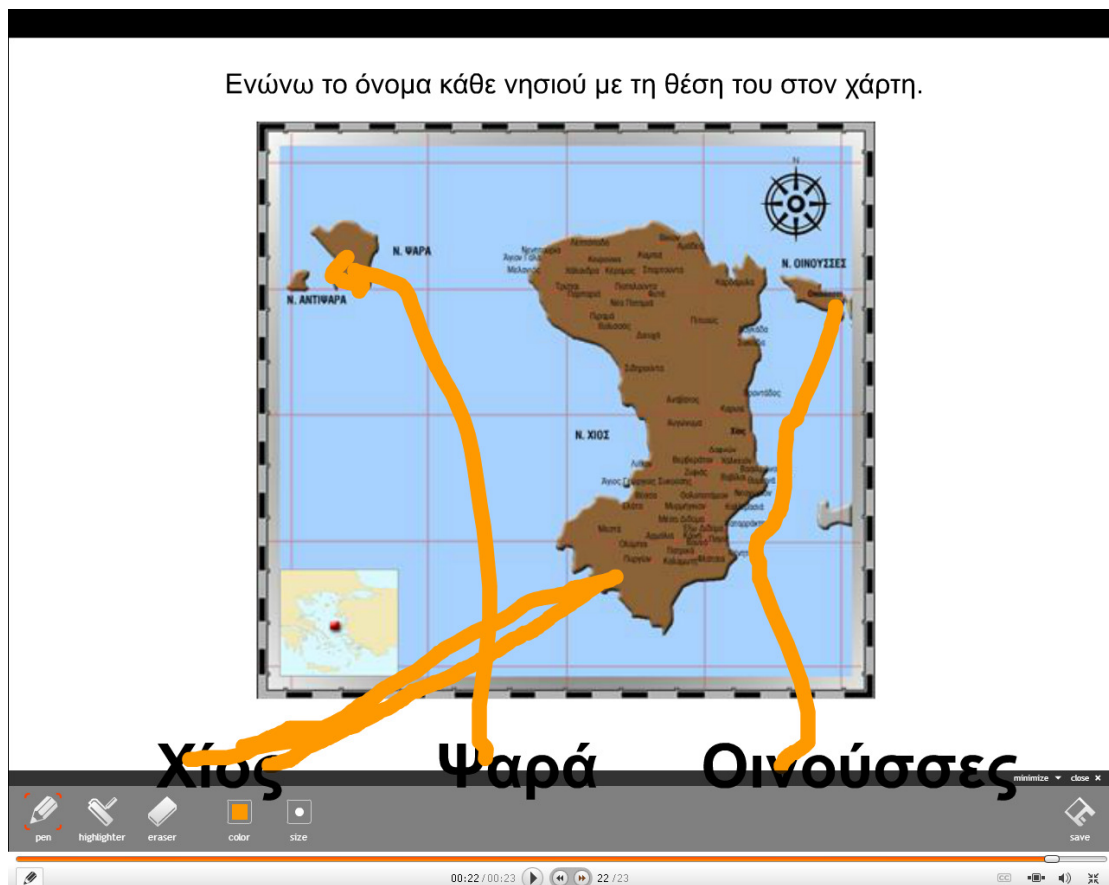
- Αναγνώρισαν τη λέξη «Χίος» και την κύκλωσαν.



- Παρατήρησαν τις εικόνες και έκαναν την σωστή αντιστοίχιση.



- Αντιστοίχισαν σωστά τα ονόματα των τριών νησιών, με τη θέση τους στον χάρτη.



Ενώνω το όνομα κάθε νησιού με τη θέση του στον χάρτη.



Χίος **Ψαρά** **Οινούσσεσ**

pen highlighter eraser color size minimize close save

00:22 / 00:23 22 / 23